

XXIV Всеукраїнські змагання зі спортивного орієнтування присвячені пам'яті Героїв Олега Оніщука та Олега Міхнюка

13.10.2023

ІНФОРМАЦІЯ

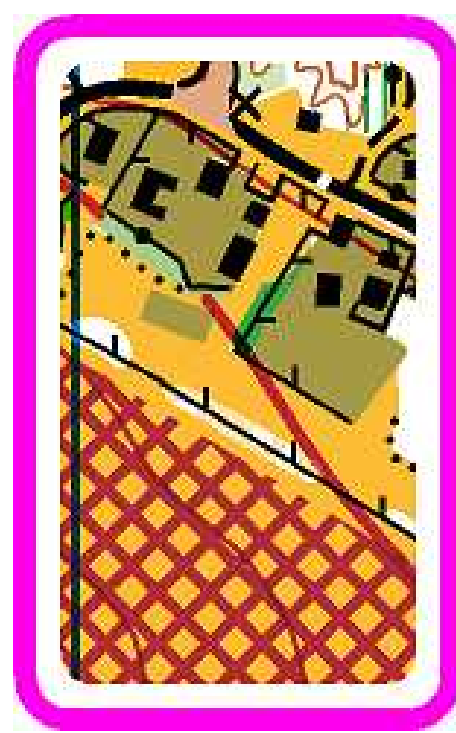
КАРТА

Картографія: О. Єфименко

Картографічні роботи: липень-серпень 2023 р.

Масштаб 1:7500, 1:5000; перетин 5 м.

МІСЦЕВІСТЬ



Територія Національного

музею народної архітектури та побуту України.

Рослинність — переважно листяних порід. Прокідність від добре бігти до важко йти. Рельєф —максимальний перепад висоти на схилі 60 м. Дорожня сітка розвинена добре.

Сільські угіддя та поля заштриховані пурпурною сіткою – ЗАБОРОНЕНІ ДЛЯ ПОДОЛАННЯ!

Рекомендована форма одягу закрита, взуття з резиновими шипами.

Не сміти сам та не дозволяй це робити іншим.

РАЙОН ОБМЕЖЕНИЙ

з усіх сторін парканом.

АВАРІЙНИЙ АЗИМУТ

На ПІВДЕННИЙ - ЗАХІД до арени змагань.

КОНТРОЛЬНИЙ ЧАС

2,5 години.

ВІДМІТКА – електронна SportIdent. В точці знаходження КП розсипане конфетті.

БАЖАЄМО ВСІМ ВДАЛИХ СТАРТІВ!

**Параметри дистанцій
13.10.2023 (середня)**

Група	Довжина	Кількість КП
Ж10	1700	8
Ж12	2300	9
Ж14	3200	10
Ж16	4100	15
Ж18	5100	13
Ж20	6300	18
Ж21А	5700	16
Ж21Е	6900	25
Ж35	6300	22
Ж40	5500	16
Ж45	5200	16
Ж50	5000	18
Ж55	4400	18
Ж60	4000	19
Ж65	3500	14
Ж70	3200	15
Ж75	3100	12
Ж80	2000	13
Ж85	1900	11
Н дорослі	2700	10
Н діти	1600	7
Ч10	1800	10
Ч12	2500	11
Ч14	3400	13
Ч16	5100	17
Ч18	6300	19
Ч20	7200	21
Ч21А	6300	20
Ч21Е	8400	32
Ч35	6700	25
Ч40	6500	22
Ч45	6200	23
Ч50	5700	26
Ч55	5000	19
Ч60	4200	18
Ч65	3800	15
Ч70	3500	14
Ч75	3100	15
Ч80	2000	13
Ч85	1900	11

Маршрутні таксі

444

<https://www.eway.in.ua/ua/cities/kyiv/routes/110>

507

<https://www.marshrutka.com.ua/3469/>

Тролейбус №11, автобуси №38, №57


<https://kpt.kyiv.ua/schedule>

АРЕНА

13.10.2023



Розміщення
учасників



НАЦІОНАЛЬНИЙ
МУЗЕЙ НАРОДНОЇ
АРХІТЕКТУРИ ТА
ПОБУТУ УКРАЇНИ

XXIV Всеукраїнські змагання зі спортивного орієнтування присвячені пам'яті Героїв Олега Оніщука та Олега Міхнюка

14.10.2023

ІНФОРМАЦІЯ

КАРТА

Картографія: О. Єфименко

Картографічні роботи: серпень-вересень 2023 р.

Масштаб 1:7500, 1:5000; перетин 2,5 м.

МІСЦЕВІСТЬ

Територія змагань розташована на схід від Столичного шосе між футбольною базою Динамо та санаторієм «Конча-Заспа».



Рослинність – сосновий ліс з листяним підліском різної прохідності.

Мікрорельєф. Дорожня сітка розвинена добре. Ґрунт піщаний.

Рекомендована форма одягу закрита, взуття з шипами.

На дистанціях ЧЖ21Е застосовується «метелик».

Не сміти сам та не дозволяй це робити іншим.

РАЙОН ОБМЕЖЕНИЙ

з Півночі база Динамо з Заходу – Столичне шосе, зі Сходу та Півдня – паркан.

АВАРІЙНИЙ АЗИМУТ

На ПІВНІЧ до арени змагань.

КОНТРОЛЬНИЙ ЧАС

2,5 години.

ВІДМІТКА – електронна SportIdent. В точці знаходження КП розсипане конфетті.

БАЖАЄМО ВСІМ ВДАЛИХ СТАРТІВ!

**Параметри дистанцій
14.10.2023 (середня)**

Група	Довжина	Кількість КП
Ж10	1100	8
Ж12	1300	11
Ж14	2200	14
Ж16	3900	21
Ж18	5700	22
Ж20	6400	25
Ж21А	5500	21
Ж21Е	7500	36
Ж35	6300	26
Ж40	5700	21
Ж45	5400	22
Ж50	5300	20
Ж55	4600	22
Ж60	4300	21
Ж65	3500	15
Ж70	3100	19
Ж75	3000	18
Ж80	1900	13
Ж85	1600	13
Н дорослі	2200	14
Н діти	1000	6
Ч10	1200	8
Ч12	1500	12
Ч14	2300	15
Ч16	4800	20
Ч18	6100	26
Ч20	6400	28
Ч21А	6300	25
Ч21Е	9500	39
Ч35	6900	29
Ч40	6500	29
Ч45	6100	27
Ч50	5800	20
Ч55	4900	19
Ч60	4500	24
Ч65	3800	23
Ч70	3500	22
Ч75	3200	16
Ч80	2200	16
Ч85	1700	13

Маршрутні таксі

311, 313

<https://www.eway.in.ua/ua/cities/kyiv/routes/110>

Автобуси №43, №43-К

<https://kpt.kyiv.ua/schedule>

база
"Динамо"

зупинка А43, А43-к
маршрутки 311,313

РОЗМІНКА

WC

Ж

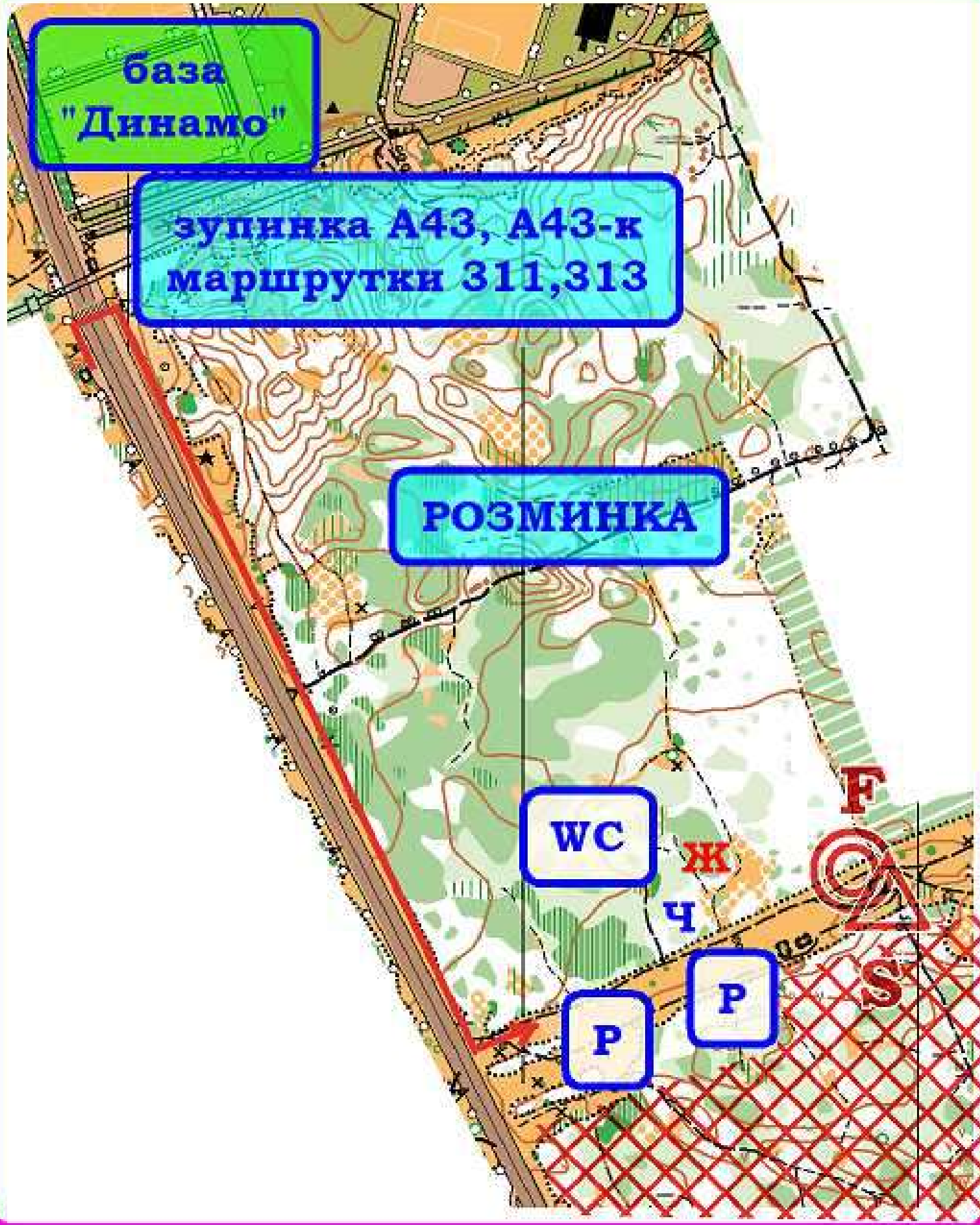
Ч



С

Р

Р



XXIV Всеукраїнські змагання зі спортивного орієнтування присвячені пам'яті Героїв Олега Оніщука та Олега Міхнюка

15.10.2023

ІНФОРМАЦІЯ

КАРТА

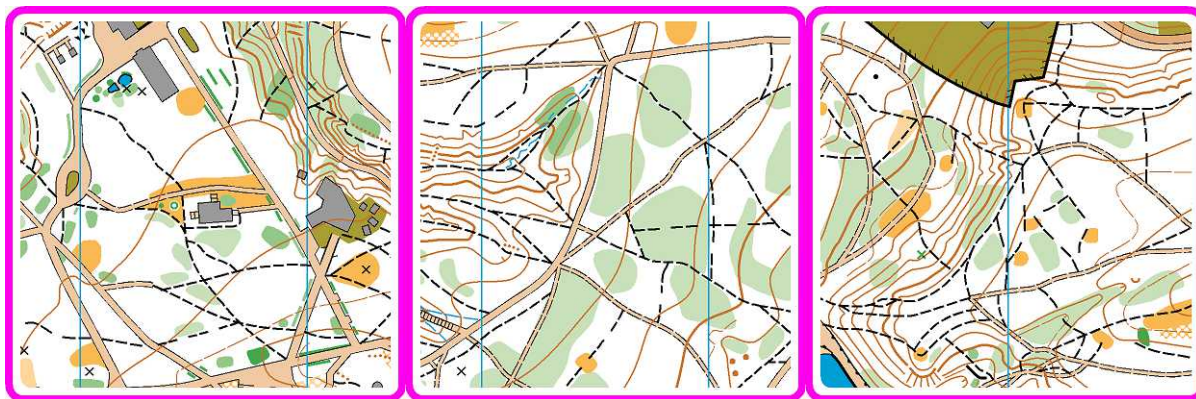
Картографія: О. Єфименко

Картографічні роботи: лютий 2023 р.

Масштаб 1:4000; перетин 2,5 м.

МІСЦЕВІСТЬ

Територія змагань парк «Нивки» разом з житловим мікрорайоном, розташована поруч з метро «Берестейська».



Рослинність – в основному листяний ліс з листяним підліском різної прохідності. Середній рельєф з максимальним набором висоти на одному схилі 30 метрів. Дорожня сітка, стежки та асфальтовані дороги, розвинена добре.

Рекомендована форма одягу закрита, взуття з резиновими шипами.

Не сміти сам та не дозволяй це робити іншим.

РАЙОН ОБМЕЖЕНИЙ

з Півночі та Заходу – залізниця, зі Сходу – асфальтована дорога та паркан, з Півдня – асфальтована дорога.

АВАРІЙНИЙ АЗИМУТ

На ПІВДЕНЬ до арени змагань.

КОНТРОЛЬНИЙ ЧАС

1,5 години.

ВІДМІТКА – електронна SportIdent. В точці знаходження КП розсипане конфетті.

БАЖАЄМО ВСІМ ВДАЛИХ СТАРТІВ!

**Параметри дистанцій
15.10.2023 (спринт)**

Група	Довжина	Кількість КП
Ж10	1200	9
Ж12	1600	12
Ж14	2200	15
Ж16	2600	17
Ж18	2800	17
Ж20	3200	16
Ж21А	2700	13
Ж21Е	3500	22
Ж35	3100	18
Ж40	2900	18
Ж45	2700	16
Ж50	2500	17
Ж55	2200	13
Ж60	2100	13
Ж65	1900	16
Ж70	1700	11
Ж75	1600	12
Ж80	1400	9
Ж85	1300	9
Н дорослі	1800	13
Н діти	1200	10
Ч10	1300	10
Ч12	1700	12
Ч14	2300	14
Ч16	2700	14
Ч18	3100	13
Ч20	3300	13
Ч21А	2800	15
Ч21Е	3800	22
Ч35	3300	20
Ч40	3100	19
Ч45	3000	17
Ч50	2900	14
Ч55	2800	12
Ч60	2600	14
Ч65	2200	13
Ч70	2000	12
Ч75	1800	12
Ч80	1600	10
Ч85	1400	10

АРЕНА 15.10.2023

Розминка

P

WC

S

F

Розташування
учасників

Розминка

P

P

P

Вихід із метро "Берестейська"

