



**Чемпіонат України**  
(дорослі, юніори, юнаки, ветерани,  
спринтерські дистанції),  
**Кубок України**  
(етапи)  
зі спортивного орієнтування

18–21 квітня 2024 року

**БЮЛЕТЕНЬ 2**

## ОРГАНІЗАТОРИ

Міністерство молоді та спорту України  
 Федерація спортивного орієнтування України  
 Департамент молоді та спорту виконавчого органу Київської міської ради (Київської міської державної адміністрації)  
 Відокремлений підрозділ ГО "Федерація спортивного орієнтування України" в місті Києві  
 Клуб спортивного орієнтування "ОРИОН"  
 Клуб спортивного орієнтування "О-клуб"

## СКЛАД ГСК

### Головний суддя:

Кудрін Володимир (суддя національної категорії м. Київ), (067) 552-47-14  
[orionkiev2015@gmail.com](mailto:orionkiev2015@gmail.com)

### Головний секретар:

Шеренковська Олена (суддя першої категорії, м. Київ), (050) 469-23-63  
[orionkiev2015@gmail.com](mailto:orionkiev2015@gmail.com)

### Заступник головного судді дистанцій:

Трухан Ігор (суддя першої категорії, м. Київ),

**Контролер:** Петров Віталій (суддя міжнародної категорії, м. Київ), (097) 397-67-66

**Інспектор:** Прокопчук Вадим (суддя національної категорії, м. Чернівці)

**Інформаційний ресурс:** <https://www.facebook.com/groups/448189518709881/>



## ТЕРМІН, МІСЦЕ ПРОВЕДЕННЯ

18-21 квітня 2024 року, м. Київ.

## ЦЕНТР ЗМАГАНЬ

Центр змагань - Український державний центр національно – патріотичного виховання, краєзнавства і туризму учнівської. Район станції метро «Вокзальна» за адресою: вул. Пестеля, 7.

## ПРОГРАМА ЗМАГАНЬ

### 18 квітня 2024 року, четвер

10:00-20:00	Приїзд, розміщення учасників.
10:00-18:00	Робота мандатної комісії.
12:00-16:00	Модельні змагання.

### 19 квітня 2024 року, п'ятниця

10:00-13:00	Робота мандатної комісії (арена змагань).
-------------	-------------------------------------------

13:00-13:15 Відкриття змагань (арена змагань).  
 14:00-17:00 Змагання на дистанціях спринт (пролог).

### 20 квітня 2024 року, субота

11:00-12:30 Змагання на дистанціях спринт (нокаут, півфінал, фінал).  
 14:00-17:00 Змагання на дистанціях спринт (перевернутий протокол).

### 21 квітня 2024 року, неділя

11:00-14:00 Змагання на дистанціях спринт (короткий).  
 14:30-15:30 Церемонія нагородження, закриття (арена змагань).

Допускається проведення змагань за умови, що у спортивних змаганнях в індивідуальних видах програми братимуть участь не менше 5-ти спортсменів.

Програма змагань може бути змінена! Остаточне затвердження програми проведення змагань відбудеться на нараді представників та суддів.

**УВАГА!** По сигналу сповіщення «повітряної небезпеки» старт припиняється. Усі учасники повинні подбати про власну безпеку, слідуючи у сховища за наданими схемами та посиланням у Бюлетені-2. Після «відбою повітряної тривоги» змагання буде продовжено з тієї стартової хвилини, на якій було зупинено.

## УЧАСНИКИ ЗМАГАНЬ

До участі у змаганнях допускаються спортсмени та команди АР Крим, областей, м.м. Києва та Севастополя, міст, територіальних громад, спортивних клубів, ДЮСШ, закладів позашкільної освіти, спортсмени – громадяни інших країн. Спортсмени - громадяни інших країн можуть брати участь у чемпіонаті України та Кубку України поза конкурсом.

Вікові групи:

чемпіонат України, Кубок України – Ч/Ж 21Е.  
 чемпіонат України серед юніорів – Ч/Ж 20;  
 чемпіонат України серед юнаків – Ч/Ж 12,14,16,18;  
 чемпіонат України (ветерани): Ч/Ж 35, 40, 45, 50, 55, 60, 65, 70, 75, 80, 85+.

Склад команди:

**чемпіонат України:** до 12 учасників у будь-якій групі, 2 тренери, 1 представник;

**чемпіонат України серед юніорів, юнаків:** до 16 учасників у будь-якій групі, 2 тренери, 1 представник;

**чемпіонат України серед ветеранів:** до 12 спортсменів у будь-якій групі, 1 тренер, 1 представник.

Кількість команд від території не обмежена.

Форма одягу учасників змагань – відповідно до Правил спортивних змагань зі спортивного орієнтування (далі – Правила).

Рівень допуску до змагань (за класифікацією): дорослі, юніори – III розряд; юнаки – III юнацький розряд.

## ВИЗНАЧЕННЯ РЕЗУЛЬТАТІВ

Змагання особисті, проводяться відповідно до Правил.

Місце спортсмена в індивідуальних змаганнях у кожній віковій групі в кожному виді програми визначається за меншим часом проходження дистанції.

20.04.2024

Нокаут-спринт (півфінал та фінал): до нокаут-спринту включаються спортсмени в групах Ч21Е та Ж21Е, які відповідно до результатів 19.04.2024 (**пролог**) посіли 1-12 місця.

Спринт (всі групи): учасники стартують відповідно до перевернутого стартового протоколу від 19.04.2024.

21.04.2024

Спринт (короткий) – очікуваний час переможців:

у групах Ч/Ж 16 – 20, 21Е – 15 хвилин;

у групах Ч/Ж 12, 14 – 15 -20 хвилин;

у інших групах - 20-25 хвилин.

Стартові позиції – перевернутий протокол відповідно до результатів 19.04.2024 (переможці групи стартують в кінці протоколу, старт інтервальний – 1 хвилина).

## **КАРАНТИН**

Всі дні тільки для груп 16,18,20,21Е.

## **НАГОРОДЖЕННЯ**

Спортсмени, які посіли 1-3 місця в особистому заліку на кожній дистанції, нагороджуються медалями та дипломами Федерації відповідних ступенів.

Спортсмени, які посіли 1-3 місця на етапах Кубка України, нагороджуються дипломами Федерації відповідних ступенів.

## **ВІДМІТКА**

На змаганнях буде застосована електронна відмітка Sport Ident з можливістю використання чипів SI AIR+

Учасники вносять номер власного чіпу у форму он-лайн заявки або сплачують оренду чіпів додатково до сплати стартового внеску у розмірі:

- учасники віком до 18 років та пенсіонери: 1 день / 3 дні - 10 / 30 грн.
- усі інші: 1 день / 3 дні - 20 / 60 грн.
- оренда чіпів SI AIR+ (кількість обмежена, звертатись особисто) - 60 / 180 грн.

Чіпи SI Air+ організатори на змаганнях забезпечують лише для учасників нокаут-спринту (за попереднім запитом).

Відсутність у заявці номеру чіпу учасника свідчить про згоду на оренду чіпа в Організаторів.

Оплата за оренду чіпа проводиться одночасно з оплатою стартового внеску.

Представники отримують чіпи в оренду під час реєстрації, а здають їх спортсмени особисто в останній день на фініші. У разі втрати орендованого чіпу, відшкодування складає 1500 грн., а відшкодування Air чіпу складає 2500 грн.

## **ЗАЯВКИ та ЗАЯВОЧНІ ВНЕСКИ**

Попередні заявки на участь у змаганнях можна здійснити на сайті Федерації

<https://events.orienteeing.org.ua/index.php?event=3625> не пізніше 23:00 години 14.04.2024 року.

**УВАГА!** Після закінчення терміну попередньої заявки буде неможливо заявитись або Perezаявитись у іншу змагальну категорію.

Для участі у змаганнях до мандатної комісії (18.04.2024 р.) подаються:

- іменні заявки завірені підписом та печаткою керівників структурних підрозділів Автономної Республіки Крим, областей, міст Києва і Севастополя, спортивних клубів, директором закладу та лікарем, або медичні довідки для участі в змаганнях, завірені лікарем фізкультурно-спортивного диспансеру - копія паспорта (свідоцтва про народження), класифікаційна книжка, страховий поліс.

До змагань допускаються команди та учасники, які підтвердили в установлений термін свою участь.

**УВАГА!** Після заповнення заявочної форми надіслати Організаторам повідомлення з адресою e-mail для отримання карт моделі в PDF файлі для самостійного друку.

Рік народження спортсмена	Пільговий (члени ФСОУ)		Повний (решта учасників)		Компенсацийний (за 1 день змагань)	
	1 день	3 дні	1 день	3 дні	№ 1	№ 2
до 13 років (до 2011 р. н.)	140	400	140	400	140	60
від 14 до 18 років (2010-2006 р. н.),	140	400	280	800	140/280	60
від 60 років та більше (1964 р. н. і старші), особи з інвалідністю	140	400	280	800	140/280	60
від 19 до 20 років (2005-2004 р. н.).	175	500	350	1000	150/300	150
від 21 до 59 років (2003-1965 р. н.).	210	600	420	1200	180/360	180
Змагальна група Ч/Ж21А	180	510	360	1050	180/360	180
Сім'я з 3-х осіб	50% внеску – відповідно до вікової категорії					

**УВАГА! Чоловіки та жінки віком 80 років та старші звільняються від сплати заявочних внесків за умови своєчасної заявки на змагання.**

## СПЛАТА СТАРТОВОГО ВНЕСКУ

Сплата стартового внеску та оренди чіпів здійснюється під час проходження реєстрації на мандатній комісії. У разі відмови від участі у змаганнях, Представник команди несе повну фінансову відповідальність за подану попередню іменну заявку (компенсаційний внесок № 1, № 2 ФМР, 2023, ФСО України).

## ПРОЖИВАННЯ

Інформація у Бюлетені-1.

## ХАРЧУВАННЯ

Інформація у Бюлетені-1.

## ТРАНСПОРТНЕ ОБСЛУГОВУВАННЯ

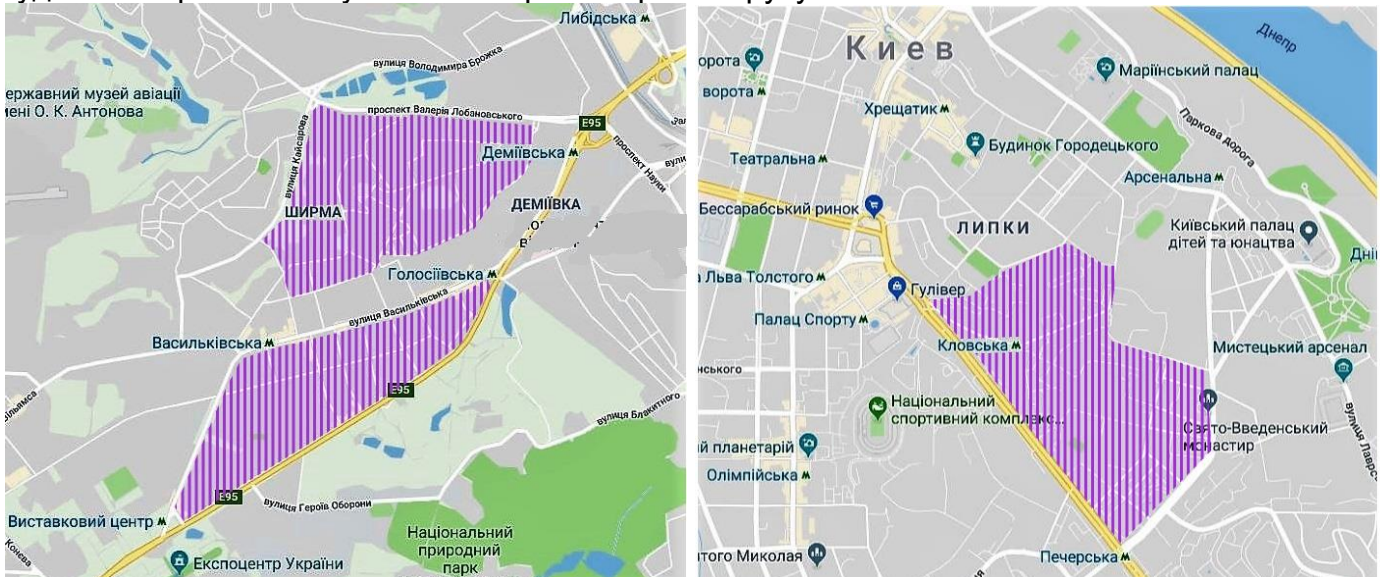
Інформація у Бюлетені-1.

## ФІНАНСУВАННЯ

Інформація у Бюлетені-1.

## РАЙОНИ ЗМАГАНЬ

Райони, що заборонені для відвідування з метою тренувань. Забороняється використання будь-якої карти та тестування імовірних варіантів руху.



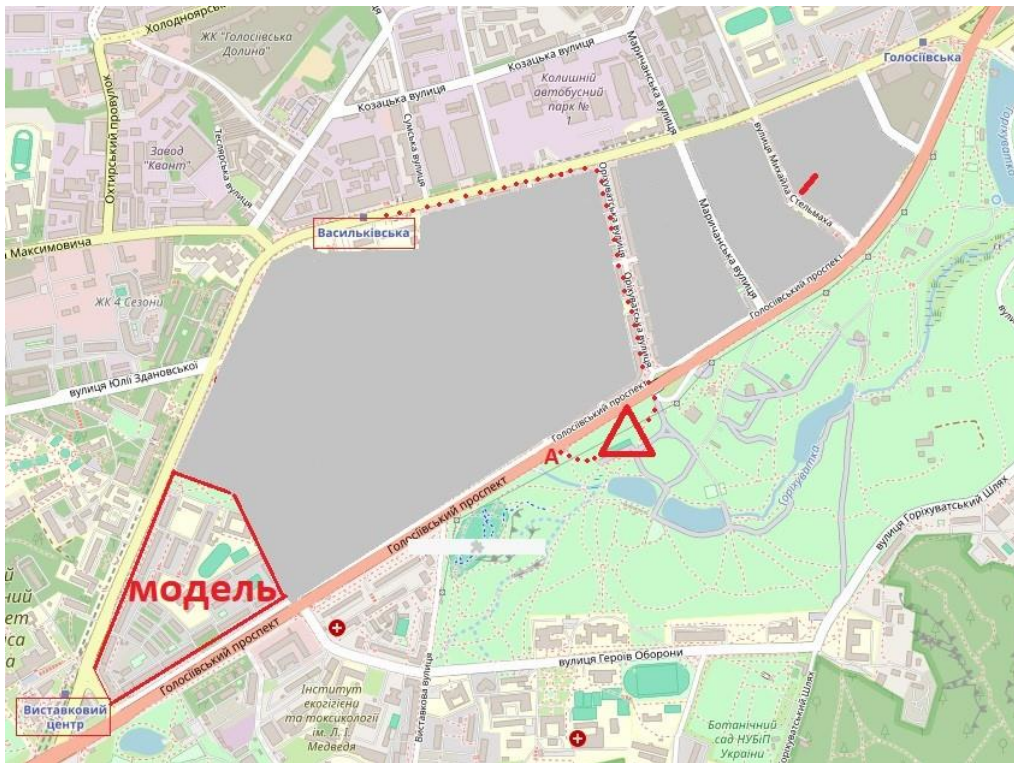
## ПОПЕРЕДНЯ ІНФОРМАЦІЯ

### 18 квітня 2024 року (четвер) тренувальний полігон (діє всі дні змагань)

Станція метро «Виставковий центр».

На тренувальному полігоні будуть встановлені КП розміром 15x15 см.

Карти в PDF форматі будуть надіслані представнику команди.



### 19 квітня 2024 року (п'ятниця) Змагання на дистанціях спринту (пролог):

Арена змагань розташована у парку ім. М. Рильського

Найближча станція метро «Васильківська», найближча зупинка тролейбусів, автобусів - «провулок Коломийський». Далі пішки за схемою, наведеною нижче.

Або пішки від станції метро «Голосіївська».

Паркування власного транспорту не передбачено.

10:00-13:00 Робота мандатної комісії (арена змагань).

12:30 Збори представників команд

13:00-13:15 Відкриття змагань (арена змагань).

14:00 Змагання на дистанціях спринт (Ч/Ж 16,18,20,21Е)

15:00 Змагання на дистанціях спринт (всі інші групи)

**Місцевість:** міська забудова 70-тих років.

Загальний перепад висоти 30 м. 5-10% довжини дистанції - ґрунт.

**Небезпечні місця:** **Небезпечні місця:** круті схили, підпірні стінки, сходи, вулиці та проїзди з мало інтенсивним рухом.

Район обмежений зі всіх сторін міськими вулицями. Автомобільний рух в середині району змагань мало інтенсивний.

**УВАГА!** Учасникам під час перетину або руху уздовж вулиць слід проявляти звичайну обережність та дотримуватись правил дорожнього руху. **На найбільш небезпечних ділянках є дозволені переходи доріг з організованим регулюванням руху. Вони позначені на карті.**

**Рекомендована форма учасників:** взуття з гумовими шипами та відкритий тип одягу.

**Карантин:** застосовується тільки для груп **Ч/Ж 16,18,20,21Е**, старт яких



починається о 14:00. Для інших груп – старт з 15:00 без застосування карантину.

Вхід до карантину розташований на межі зони розташування учасників.

На вході в карантинну зону здійснюється очистка чіпів. Всі учасники для груп Ч/Ж 16,18,20,21Е повинні потрапити **в карантин до 14:10**. Після вказаного часу очистка чіпів припиняється. Розминка дозволена тільки в межах карантинної зони. В карантині є доступ до біотуалетів, питна вода.

Користуватись мобільними телефонами в карантинній зоні заборонено! Представники команд, які зайшли в зону карантину, повинні залишатись там до зняття карантину о **15:00**. Після фінішу учасникам заборонено повертатися до зони карантину.

**Старт:** роздільний. Інтервал старту 1 хвилина.

Престарт: починається з «-6» хвилини. Відстань до старту становить 120 м.

**Під час руху з престарту на старт учасники перетинають автодорогу – мають на це більше 2-х хвилин (поспішати не потрібно!).**

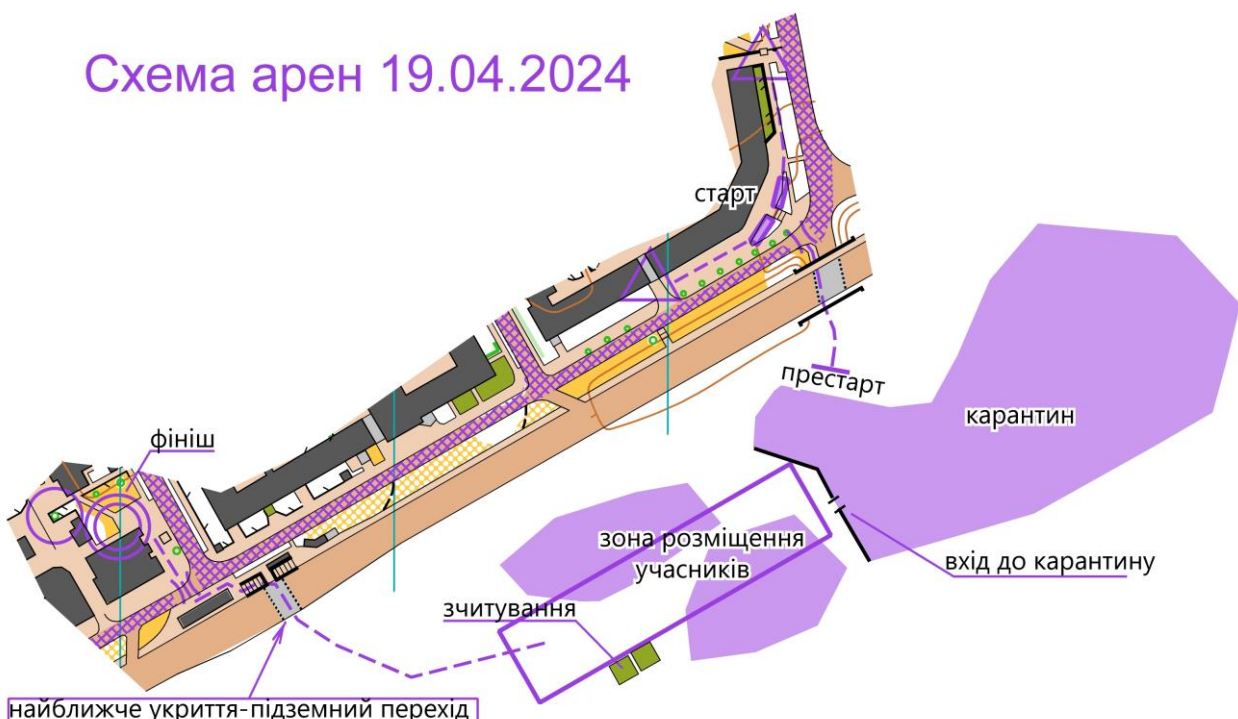
Старт – зі стартової станції.

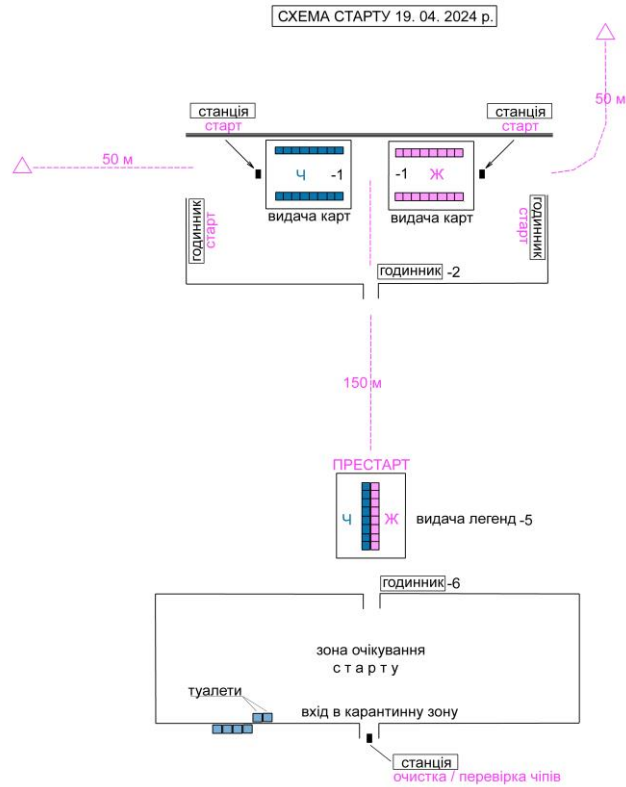
Учасник стає навпроти своєї карти, після команди «старт» бере свою карту, відмічається на станції «старт» та рухається до пункту «початок орієнтування».

В цей день пункт «початок орієнтування» різний у чоловіків та жінок.

**Фініш:** після відмітки станції «фініш» учасник рухається за схемою через підземний перехід до арени змагань (див. схему), де здійснює зчитування чіпу.

**Карта:** Масштаб 1:4000, перетин рельєфу 2,5 м, надрукована у поліграфії, ламінована з двох сторін. Формат А4. Оновлення березень 2024.





### Попередні параметри дистанцій.

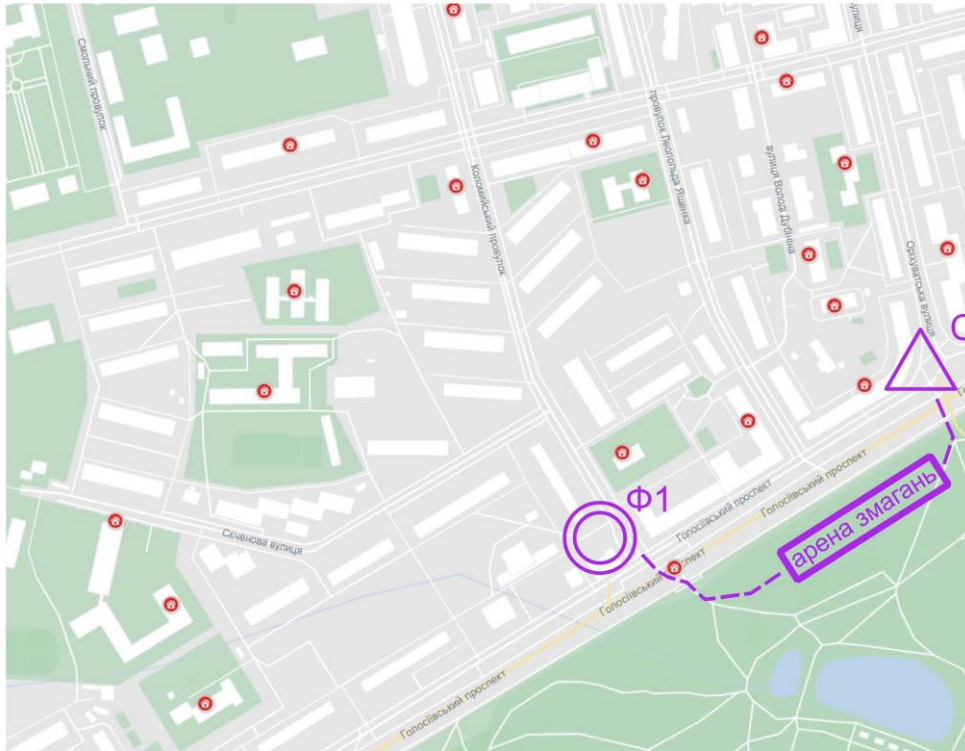
група	довжина (км)	Кількість КП	набір висот (м)	група	довжина (км)	Кількість КП	набір висот (м)
<b>Ч12</b>	1.2	13	20	<b>Ж12</b>	0.9	10	10
<b>Ч14</b>	1.7	17	30	<b>Ж14</b>	1.7	13	20
<b>Ч16</b>	2.4	16	30	<b>Ж16</b>	2.4	15	40
<b>Ч18</b>	3.4	21	50	<b>Ж18</b>	2.8	18	28
<b>Ч20</b>	3.4	21	50	<b>Ж20</b>	2.8	18	28
<b>Ч21А</b>	2.4	16	30	<b>Ж21А</b>	2.4	15	40
<b>Ч21Е</b>	3.4	22	50	<b>Ж21Е</b>	3.1	19	45
<b>Ч35</b>	3.4	22	50	<b>Ж35</b>	3.1	19	45
<b>Ч40</b>	3.4	22	50	<b>Ж40</b>	3.1	19	45
<b>Ч45</b>	3.4	21	50	<b>Ж45</b>	2.8	18	28
<b>Ч50</b>	3.4	21	50	<b>Ж50</b>	2.8	18	28
<b>Ч55</b>	3.0	17	30	<b>Ж55</b>	2.5	14	26
<b>Ч60</b>	3.0	17	30	<b>Ж60</b>	2.5	14	26
<b>Ч65</b>	2.8	17	45	<b>Ж65</b>	1.8	12	22
<b>Ч70</b>	2.8	17	45	<b>Ж70</b>	1.8	12	22
<b>Ч75</b>	2.8	17	45	<b>Ж75</b>	1.8	12	22
<b>Ч80</b>	1.2	12	20	<b>Ж80</b>	1.2	12	15
<b>Ч85</b>	1.2	12	20	<b>Ж85</b>	1.2	12	15

Очікуваний час переможця: 15 хвилин.

Контрольний час 45 хвилин.



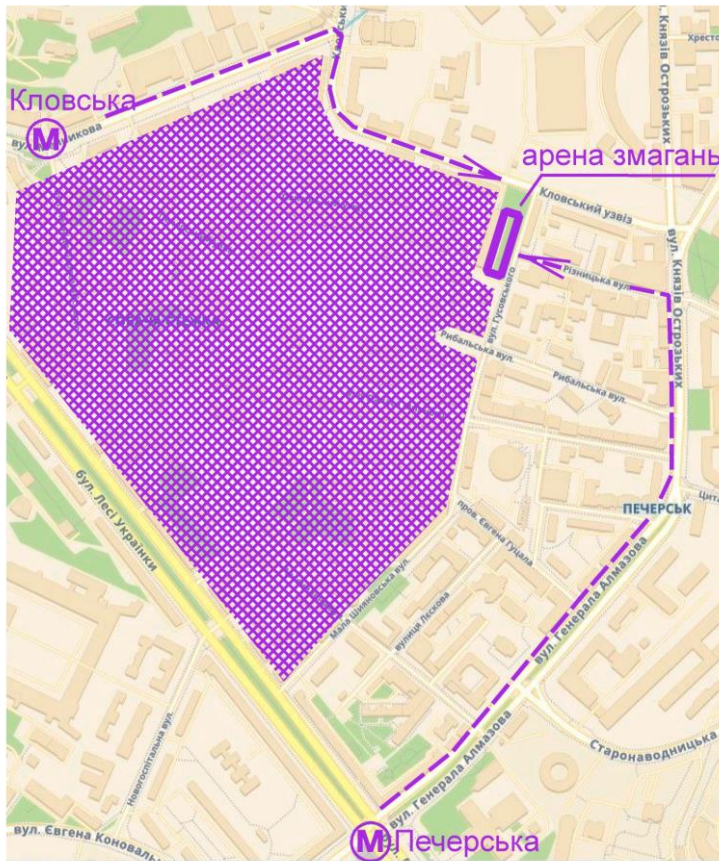
## Схема укриттів 19.04.2024



<https://gis.kyivcity.gov.ua/shelter/>

### 20 квітня (субота): Змагання на спринтерських дистанціях:

- 🏃‍♂️ нокаут – спринт (півфінал та фінал)
- 🏃‍♂️ спринт



Арена змагань розташована у сквері на поєднанні вул. Різницької та вул. Гусовського.

**Проїзд громадським транспортом:** до станцій метро «Печерська» або «Кловська», далі пішки за схемою, наведеною нижче. **УВАГА!** Учасники, рухаючись на арену, повинні оминати район змагань. Паркування власного транспорту в районі проведення змагань не передбачено.

**Місцевість:** житлова забудова. Максимальний перепад висот 20 м. Наявність твердого покриття уздовж можливих шляхів руху становить 70-80%.


**Рекомендована форма учасників:** взуття з гумовими шипами та відкритий тип одягу.

**Небезпечні місця:** круті схили, підпірні стінки, сходи, вулиці та проїзди з мало інтенсивним рухом.

Район обмежений зі всіх сторін міськими вулицями. Автомобільний рух в середині району змагань мало інтенсивний.

**УВАГА!** Учасникам під час перетину або руху уздовж вулиць слід проявляти звичайну обережність та дотримуватись правил дорожнього руху. **На найбільш небезпечних ділянках є дозволені переходи доріг з організованим регулюванням руху. Вони позначені на карті.**

**Старт:**

 **нокаут-спринт** – загальний по забігам.

Відстань від арени розміщення учасників до місця старту півфіналу 500 метрів розмічена маркуванням.

**Півфінал**

11:00 - старт п/ф Ч1

11:05 - старт п/ф Ч2

11:10 - старт п/ф Ж1

11:15 - старт п/ф Ж2

**Фінал**

12:00 старт ф Ч

12:05 старт ф Ж

До участі в нокаут-спринті кваліфікуються спортсмени, що посіли перші 12 місць за результатами спринту «пролог».

12 учасників у групах Ч/Ж 21Е розподіляються на два півфінальні забіги відповідно до зайнятих місць за схемою:

перший забіг – 2,3,6,7,10,11

другий забіг - 1,4,5,8,9,12

До фіналу включаються 6 спортсменів, які посіли 1-3 місця у півфіналах.

У півфіналі змагань передбачено розсіювання.

«-3 хвилини» - учасники заходять у стартовий майданчик.

«- 2 хвилини» - судді старту одночасно на 20 секунд, кожному спортсмену окремо, відкривають фрагменти трьох дистанцій «А», «В», «В» для вибору варіанту розсіювання.

Учасники впродовж 20 секунд оцінюють надані фрагменти дистанцій та роблять свій вибір, беручи певну карту та тримають її у згорнутому стані.

«-1 хвилини» - вишукуються на лінії старту.

За командою "Старт" - розгортають карту, рухаються розміченим маршрутом до пункту "Початок орієнтування" та долають дистанцію.

Після фінішу учасники перебувають в зоні фінішу та очікують оголошення складу фіналу.

Учасник може передати необхідні речі (запаковані, підписані), що будуть доставлені Організатором:

- зі Старту півфіналу на Фініш півфіналу;

- зі Старту фіналу на арену розташування учасників змагань.

Після оголошення складу учасників фіналу (6ч + 6ж), в супроводі судді переходять в зону старту фіналу (приблизно 5 хвилин) і готуються до фінального забігу. Інші учасники півфіналів (які не потрапили в фінали) повертаються на арену розміченим маршрутом.

У фіналі місце старту співпадає з «початком орієнтування».

 **спринт** – Старт роздільний зі стартової станції. Інтервал старту -1 хвилини.

**Карантин:** застосовується тільки для груп **Ч/Ж 16,18,20,21Е**, старт яких починається о 14:00.

Відстань від арени розміщення учасників до місця входу в карантин 400 метрів розмічена маркуванням. На вході у зону карантину здійснюється очистка чіпів.

Всі учасники груп **Ч/Ж 16,18,20,21Е** повинні потрапити в карантин до 14:10. Після вказаного часу очистка чіпів припиняється. Зняття карантину о **15:00**

Для інших груп – старт з 15:00. Престарт «-10 хвилин» без застосування карантину.

Відстань від арени розміщення учасників до місця старту 500 метрів розмічена маркуванням.

Після фінішу учасники розміченим маршрутом прямують на арену (відстань - 700 м, до 10 хвилин пішки) де мають здійснити зчитування чіпу.

Заборонено використання будь-яких інших маршрутів після фінішу на арену.

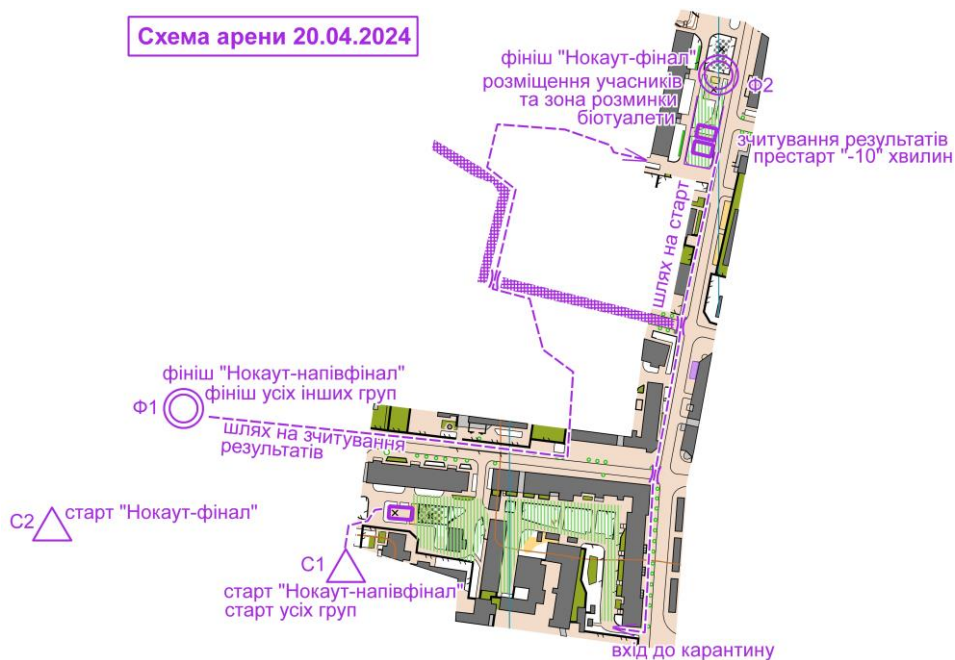
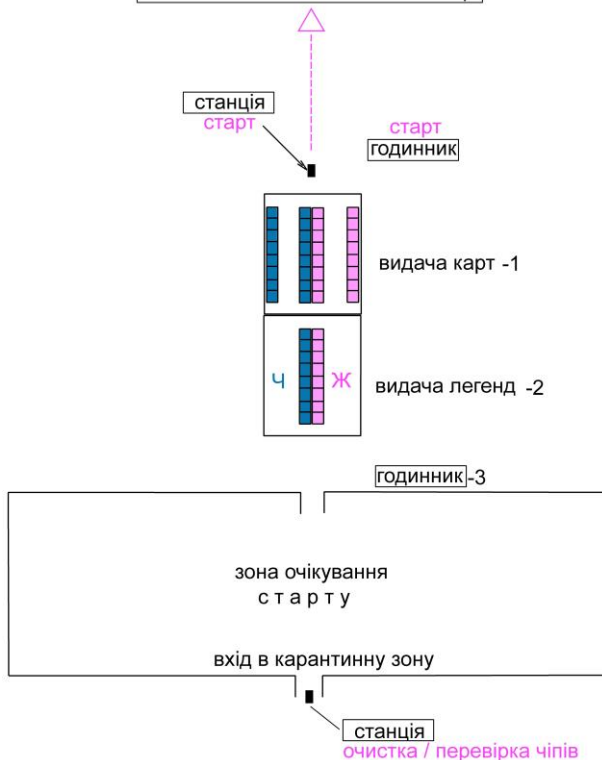


СХЕМА СТАРТУ 20 -21. 04. 2024 р.



**Карта** Масштаб 1:4000, перетин рельєфу 2,5 м. Карта надрукована у поліграфії. Формат А4. Оновлення березень 2024.



**Попередні параметри дистанцій «нокаут-спринт»**

	довжина (км)	кількість КП	Набір висоти (м)
<b>Півфінал</b>	2.3	14	40
<b>Фінал</b>	2.1	17	65

Очікуваний час переможця: 8-10 хвилин

**Попередні параметри дистанцій «спринт»**

група	довжина (км)	кількість КП	набір висот (м)	група	довжина (км)	кількість КП	набір висот (м)
<b>Ч12</b>	1.4	12	25	<b>Ж12</b>	1.3	11	15
<b>Ч14</b>	2.2	14	35	<b>Ж14</b>	1.9	13	35
<b>Ч16</b>	2.5	18	45	<b>Ж16</b>	2.2	16	40
<b>Ч18</b>	2.8	23	65	<b>Ж18</b>	2.6	20	60
<b>Ч20</b>	2.8	23	65	<b>Ж20</b>	2.6	20	60
<b>Ч21А</b>	2.5	18	45	<b>Ж21А</b>	2.2	16	40
<b>Ч21Е</b>	3.2	25	75	<b>Ж21Е</b>	2.8	20	70
<b>Ч35</b>	3.2	25	75	<b>Ж35</b>	2.8	20	70
<b>Ч40</b>	3.2	25	75	<b>Ж40</b>	2.8	20	70
<b>Ч45</b>	2.8	23	65	<b>Ж45</b>	2.6	20	60
<b>Ч50</b>	2.8	23	65	<b>Ж50</b>	2.6	20	60
<b>Ч55</b>	2.5	18	60	<b>Ж55</b>	2.3	16	55
<b>Ч60</b>	2.5	18	60	<b>Ж60</b>	2.3	16	55
<b>Ч65</b>	2.3	16	55	<b>Ж65</b>	2.1	15	50
<b>Ч70</b>	2.3	16	55	<b>Ж70</b>	2.1	15	50
<b>Ч75</b>	2.3	16	55	<b>Ж75</b>	2.1	15	50
<b>Ч80</b>	1.3	10	15	<b>Ж80</b>	1.3	10	15
<b>Ч85</b>	1.3	10	15	<b>Ж85</b>	1.3	10	15

Очікуваний час переможця: 12-15 хвилин. Контрольний час - 45 хвилин.

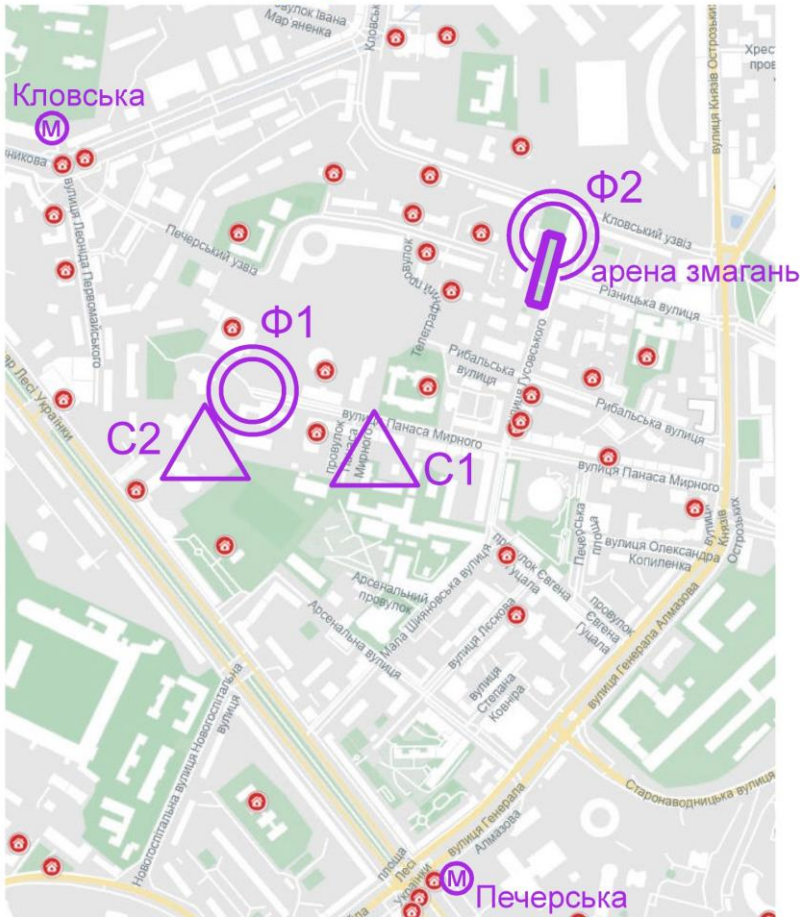
**УВАГА! ПОСИЛЕНІ ЗАХОДИ БЕЗПЕКИ.**

Задля зменшення небезпеки повітряної загрози 20.04. будуть здійснені наступні заходи:

- на аренах мінімальна кількість обладнання, щоб не привертати увагу сторонніх до заходу;
- зона розміщення учасників, зона старту, зона фінішу рознесені на значну відстань, щоб зменшити скупчення людей в одному місці;
- змагання у певних групах рознесені по часу:  
11:00 – 12:30 – змагання на дистанціях «Нокаут-спринт». На аренах присутні тільки ті спортсмени, що потрапили у півфінал/фінал.  
14:00 – 16:00 – змагання для груп Ч/Ж 16,18,20,21Е;  
15:00 - 17:00 – змагання для усіх інших груп;
- прибуття необхідно розраховувати так, щоб менше часу перебувати на арені розташування учасників;
- після фінішу та зчитування результату, спортсмени повинні якомога скоріше залишити арену змагань;
- поточна трансляція результатів на моніторі у цей день не буде здійснюватися, а тільки по коду доступу.

**- по сигналу сповіщення «повітряної небезпеки» старт припиняється. Усі учасники повинні подбати про власну безпеку, слідуючи у сховища за наданими схемами та посиланням у Бюлетені-2. Після «відбою повітряної тривоги» змагання буде продовжено з тієї стартової хвилини, на якій було зупинено.**

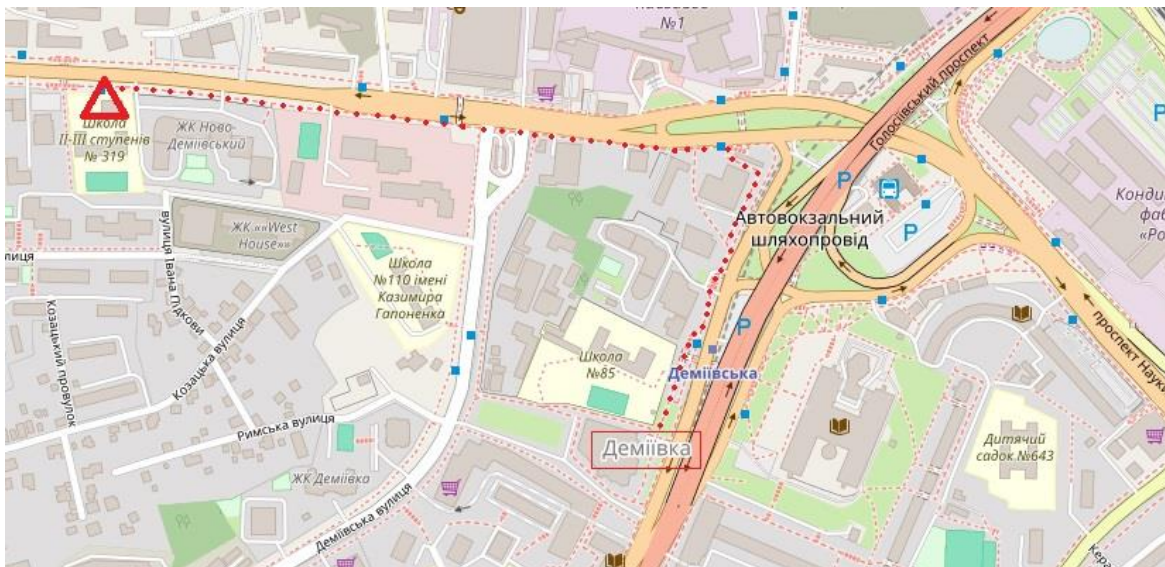
## Схема укриттів 20.04.2024



<https://gis.kyivcity.gov.ua/shelter/>

### **21 квітня (неділя): Змагання на спринтерських дистанціях.**

Арена змагань розташована на території середньої загальноосвітньої школи № 319 за адресою: проспект Валерія Лобановського 146, 148.



**Місцевість:** житлова забудова. Максимальний перепад висот 40 м. Наявність твердого покриття уздовж можливих шляхів руху становить 90%.

**Рекомендована форма учасників:** кросівки та відкритий тип одягу.

**Небезпечні місця:** круті схили, підпірні стінки, сходи, вулиці та проїзди з мало інтенсивним рухом. Район обмежений зі всіх сторін міськими вулицями. Автомобільний рух в середині району змагань мало інтенсивний.

**У В А Г А!** Учасникам під час перетину або руху уздовж вулиць слід проявляти звичайну обережність та дотримуватись правил дорожнього руху. **На найбільш небезпечних ділянках є дозволені переходи доріг з організованим регулюванням руху. Вони позначені на карті.**

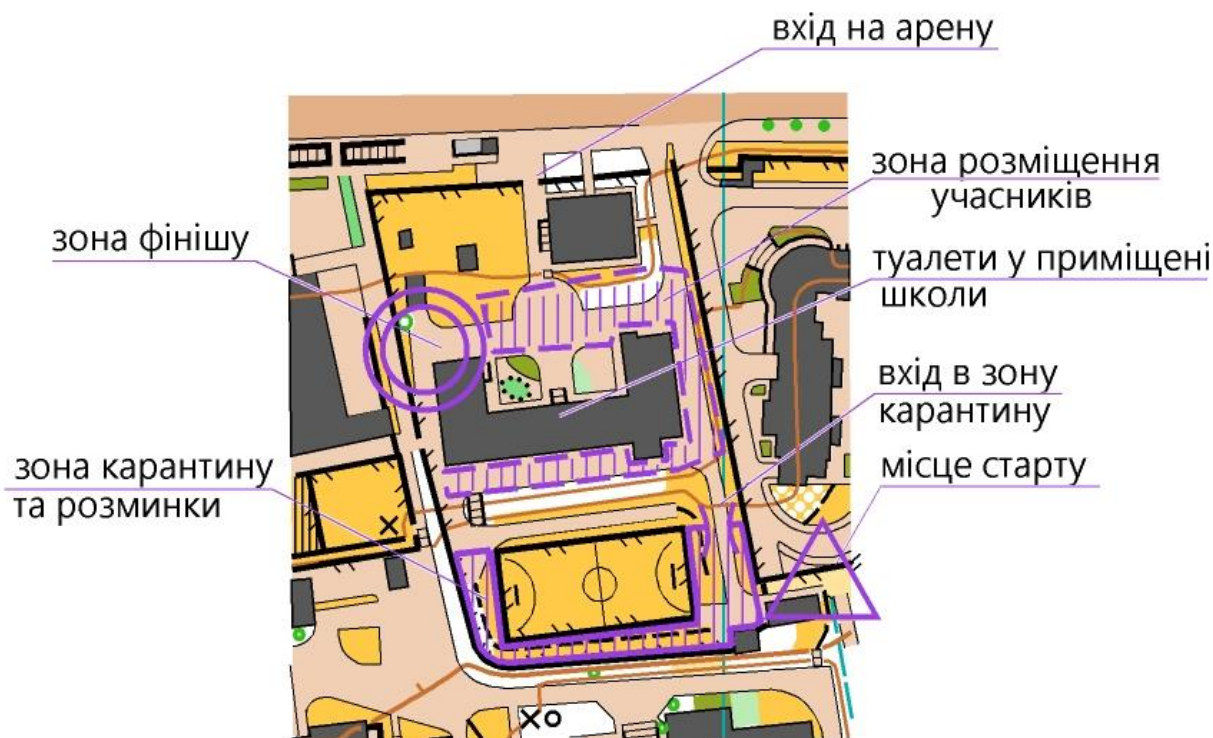
**Старт:** роздільний. Інтервал старту 1 хвилина.

**Карантин:** застосовується тільки для груп **Ч/Ж 16,18,20,21Е**, старт яких починається о 11:00

Вхід до карантину на межі зони розташування учасників. На вході у зону карантину здійснюється очистка чіпів. Всі учасники повинні потрапити в карантин до 11:10. Після вказаного часу очистка чіпів припиняється. Зняття карантину о **12:00**.

Для інших груп – старт з **12:00** без застосування карантину.

### СХЕМА АРЕНИ 21.04.2024



**Карта** Масштаб 1:4000 Перетин рельєфу 2,5 м. Карта надрукована у поліграфії. Формат А4. Оновлення – березень 2024 року.

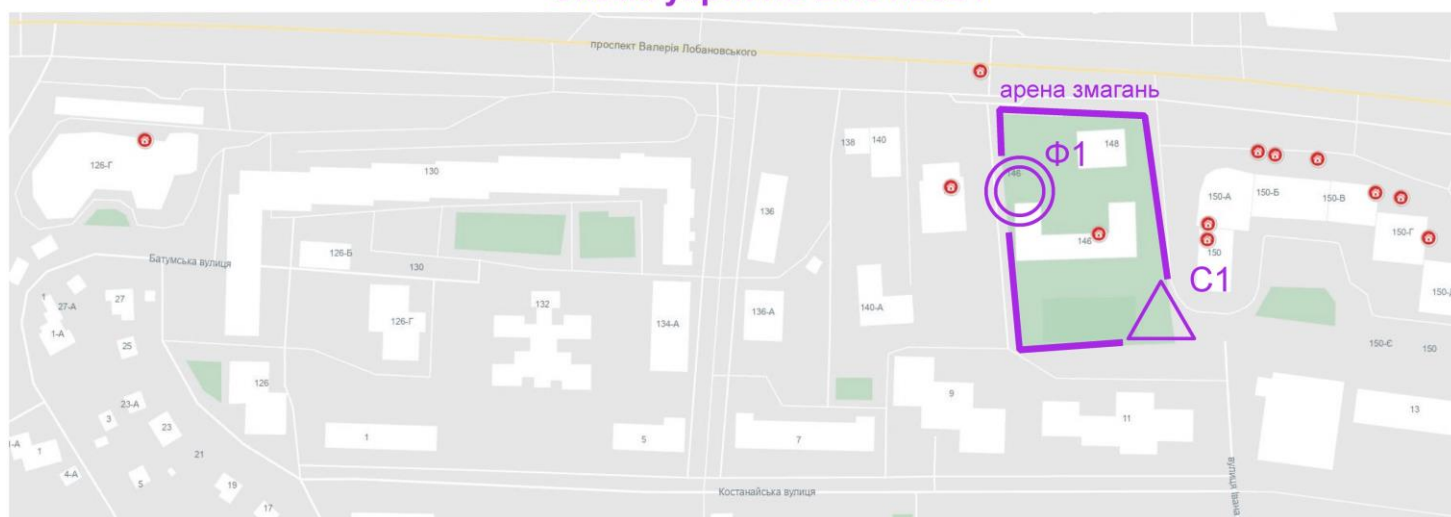


### Попередні параметри дистанцій «спринт»

група	довжина (км)	кількість КП	набір висот (м)	група	довжина (км)	кількість КП	набір висот (м)
<b>Ч12</b>	1.4	12	35	<b>Ж12</b>	1.25	12	30
<b>Ч14</b>	1.76	14	45	<b>Ж14</b>	1.32	13	35
<b>Ч16</b>	2.85	14	85	<b>Ж16</b>	2.32	14	500
<b>Ч18</b>	3.4	14	80	<b>Ж18</b>	2.52	11	55
<b>Ч20</b>	3.4	14	80	<b>Ж20</b>	2.52	11	55
<b>Ч21А</b>	3.55	14	100	<b>Ж21А</b>	2.6	11	55
<b>Ч21Е</b>	4.0	18	110	<b>Ж21Е</b>	2.76	15	55
<b>Ч35</b>	4.3	19	130	<b>Ж35</b>	3.8	14	80
<b>Ч40</b>	4.3	19	130	<b>Ж40</b>	3.8	14	80
<b>Ч45</b>	3.65	14	100	<b>Ж45</b>	3.25	15	70
<b>Ч50</b>	3.65	14	100	<b>Ж50</b>	3.25	15	70
<b>Ч55</b>	3.25	15	70	<b>Ж55</b>	2.28	15	45
<b>Ч60</b>	3.25	15	70	<b>Ж60</b>	2.28	15	45
<b>Ч65</b>	2.28	15	45	<b>Ж65</b>	1.68	14	40
<b>Ч70</b>	2.28	15	45	<b>Ж70</b>	1.68	14	40
<b>Ч75</b>	1.68	14	40	<b>Ж75</b>	1.6	14	30
<b>Ч80</b>	1.68	14	40	<b>Ж80</b>	1.6	14	30
<b>Ч85</b>	1.6	14	20	<b>Ж85</b>	1.6	14	30

Очікуваний час переможця: 12-15 хвилин. Контрольний час – 60 хвилин.  
У ветеранських групах: 20-25 хвилин. Контрольний час – 70 хвилин.

### Схема укриттів 21.04.2024



<https://gis.kyivcity.gov.ua/shelter/>