



БЮЛЕТЕНЬ 2А

Додаткова інформація та остаточні параметри дистанцій

Терміни та місце проведення змагань: 18-22.05.2023 року, м. Київ

Арени змагань:

Перший день змагань, 20.05.2023 – Голосіївський лісопарк м. Києва («ВДНГ»).

Проїзд до місця старту громадським транспортом до зупинки метро/автобусів "Виставковий центр", далі пішки від центрального входу «ВДНГ» приблизно 10 хв.

Другий день змагань, 21.05.2023 - Голосіївський лісопарк, спорткомплекс Національного університету біоресурсів і природокористування України

Схему розташування стартів та корисних вело об'єктів поруч з аренами можна знайти за посиланням <https://cutt.ly/p6S2FRg>

Програма змагань:

19 травня, п'ятниця

09:00 - 20:00 Приїзд, розміщення учасників

11:00 - 16:00 Модельні змагання (полігон)

10:00 - 14:00 Робота мандатної комісії (центр змагань)

20 травня, субота

09:00 - 10:30 Робота мандатної комісії (на місці старту)

10:30 - Засідання ГСК та представників команд (на місці старту)

11:00 – Старт змагань на **спринтерській** дистанції

14:30 – Старт змагань на **середній** дистанції

21 травня, неділя

10:15 – Церемонія нагородження за перший день змагань на арені старту

11:00 – Старт змагань на подовженій дистанції

14:00 – Церемонія нагородження за другий день змагань

Визначення результатів та нагородження переможців і призерів

Змагання – особисті, проводяться відповідно до Правил.

Загальні положення визначення результатів визначається за меншим часом проходження дистанції.

Спортсмени, які посіли 1-3 місця в особистому заліку в чемпіонаті України (дорослі, юніори юнаки, ветерани) за кожний вид змагань нагороджуються медалями та дипломами Федерації.

Також додатково від спонсорів змагань ТМ «Merida» та «Juice Lubes» буде нагородження призами переможців та призерів за сумою балів трьох днів (в кожній групі за наявності мінімум 5-ти учасників).

Внески

Вікові групи	Пільговий внесок для членів ФСО України, за один старт	Пільговий внесок для членів ФСО України, (за три старти)	Повний внесок, за один старт	Повний внесок (за три старти)
Ч/Ж 12,	70 грн.	210 грн.	70 грн.	210 грн.
Ч/Ж 14,17	70 грн.	210 грн.	90 грн.	270 грн.
Ч/Ж 20.	80 грн.	240 грн.	110 грн.	330 грн.
Ч/Ж 21Е,21А	100 грн.	300 грн.	130 грн.	390 грн.
Ч/Ж 35,50,60	80 грн.	240 грн.	110 грн.	330 грн.

Система відмітки

На змаганнях буде застосовано електронну систему відмітки SportIdent. Учасники вносять номер чіпу у форму он-лайн заявки або сплачують оренду чіпів додатково до сплати стартового внеску в розмірі 30 грн. (для груп ЧЖ12-20, 60), 45 грн. (для ЧЖ 21Е, 21А, 35,50) за всі дні змагань.

Модельні змагання:

19.05.23 буде організований модельний старт для учасників ЧУ.

Обов'язкове попереднє замовлення карт.

З питань організації тренувань звертатися до Калінкіна Олександра
тел. + 38 097 461 18 82

Особливості змагань

20 травня. Субота. В один день буде проведено два старти (спринт 11:00 та середня 14:30), а пройти мандатну комісію можна буде на арені змагань перед стартом середньої дистанції.

Місцевість: Ліс доброї і середньої прохідності. Схили до 30 м. Добре розвинена система доріг та стежок. Грунт переважно твердий, місцями піщаний (90/10%), можливий проїзд по стежках через заболочені ділянки.

Небезпечні місця: круті схили, деякі стежки захаращені стовбурами повалених дерев (що позначено відповідними умовними знаками), багато відпочиваючих, у т.ч. на велосипедах, роликах.

Формат карти А4, герметезована. Карта виконана в умовних знаках МТВО. Номера та порядок КП вдруковані в карту.

Обладнання дистанції: Призма КП стандартного зразку, відмітка Sport ident

Порядок старту: відповідно до стартового протоколу.

Контрольний час: середня– 80 хв., спринт 60 хв.

21 травня. Неділя.

Дистанція: подовжена у заданому напрямку.

Рух від арени змагань до місця старту з використанням розминочної карти 500 м.

Фініш на арені змагань.

Місцевість: Ліс доброї і середньої прохідності. Схили до 50 м. Добре розвинена система доріг та стежок. Грунт переважно твердий, можливий проїзд по стежках через заболочені ділянки. Можливий рух асфальтованими дорогами з малоінтенсивним рухом автотранспорту.

Небезпечні місця: круті схили, деякі стежки захаращені стовбурами повалених дерев (що позначено відповідними умовними знаками), багато відпочиваючих, у т.ч. на велосипедах. У районі фінішу рух парковою зоною, з малоінтенсивним рухом автотранспорту.

Формат карти А4, герметезована. Карта виконана в умовних знаках МТВО. Номера та порядок КП вдруковані в карту.

Обладнання дистанції: Призма КП стандартного зразку, відмітка Sport ident

Порядок старту: відповідно до стартового протоколу.

Контрольний час: – 120 хв.

Параметри дистанцій

20.05.2023 Спринт

Група	Кількість КП	Довжина	Набір висоти	Масштаб
Ч21Е, Ч20, Ч35	13	3.9 км	70 м	1:6000
Ж21Е, Ж20, Ж35, Ч17	9	3.4 км	50 м	1:6000
Ж17, Ч21А, Ч50	8	2.5 км	40 м	1:5000
Ч14, Ж14, Ч60, Ж21А, Ж50	7	2.1 км	30 м	1:5000
Ч12, Ж12	5	1.7 км	10 м	1:5000















20.05.2023 Середня

Група	Кількість КП	Довжина	Набір висоти	Масштаб
Ч21Е, Ч20	14	5.1 км	130 м	1: 5000
Ж21Е, Ж20, Ч17, Ч35	12	4.3 км	100 м	1: 5000
Ж17, Ч21А, Ч50, Ж35	8	3.4 км	80 м	1: 5000
Ч14, Ж14, Ч60, Ж21А, Ж50	8	2.5 км	40 м	1: 5000
Ч12, Ж12	5	1.7 км	15 м	1: 5000

21.05.2023 Подовжена

Група	Кількість КП	Довжина	Набір висоти	Масштаб
Ч21Е, Ч20,	14	10,0 км	240	1:10000
Ж21Е, Ж20, Ч35, Ч17	10	6,8 км	180	1:10000
Ж17, Ж35, Ч21А, Ч50	7	3,9 км	100	1:7500
Ж14, Ч14, Ч60, Ж21А, Ж50	6	3,1 км	60	1:7500
Ч12, Ж12	5	1,9 км	30	1:5000

Умовні позначки

 - старт  - КП  - фініш  - перешкода	ширина дороги >1.5m	ширина дороги <1.5m	
			їхати дуже швидко
			їхати швидко
			їхати повільно
			їхати важко
			технічний трейл, ендуро траса