


ІНФОРМАЦІЙНИЙ БЮЛЕТЕНЬ 3

МТБО

**ЧЕМПІОНАТ
УКРАЇНИ 2026**



6-7 ЧЕРВНЯ
2026



м. КИЇВ
ДВРЗ



спринт
середня
подовжена

**Чемпіонат України (дорослі, юніори, юнаки, ветерани)
Кубок України (1 – 3 етапи) зі спортивного орієнтування
(на велосипедах)
06-07.06.2026 р., м. Київ**

БЮЛЕТЕНЬ 3

Організатори: Міністерство молоді та спорту України,
Федерація спортивного орієнтування України.
Федерація спортивного орієнтування м. Києва.

Головний суддя: Калінкін Олександр (суддя I категорії, м. Київ)
+ 38 097 461 18 82, skiborg@ukr.net
Головний секретар: Гавриленко Олена (суддя I категорії, м.Київ)
Заст. гол. судді по дистанціям: Стрижак Артем (суддя I категорії, м.Київ)
Контролер: Березовський Василь (СНК, Київська обл.)

Учасники змагань

До участі в чемпіонаті України (дорослі, юніори, юнаки, ветерани), Кубок України (1-3 етапи) зі спортивного орієнтування (на велосипедах, III-IV ранг) допускаються спортсмени та команди АР Крим, областей, міст Києва і Севастополя, ФСТ, ДЮСШ, спортивних клубів.

Склад команди від території: до 12 спортсменів, 1 тренер, 1 представник.
Кількість команд від території не обмежена.

Групи учасників змагань: чемпіонат України серед дорослих – Ч/Ж 21Е;
юніорів – Ч/Ж 20; юнаків – Ч/Ж 12, 14, 17; Кубок України: Ч/Ж 21Е;
Чемпіонат України серед ветеранів– Ч/Ж 35,45,55,65.

Групи Ч/Ж 21Аматори, у рамках змагань «KYIV MTBO CUP».

Форма одягу учасників змагань – відповідно до Правил спортивних змагань зі спортивного орієнтування (далі – Правила). Обов'язкова наявність захисного шолому та справних гальм на велосипеді.

Спортсмени - громадяни інших країн можуть брати участь у чемпіонаті України та Кубку України поза конкурсом.

У разі отримання менше ніж 5-х індивідуальних заявок у групу, організатори мають право об'єднати групу з сильнішою суміжною групою за винятком найстаршої ветеранської групи.

Рівень допуску до змагань (за класифікацією):
юнаки – не нижче III юнацького розряду;
юніори – не нижче III розряду;
дорослі – не нижче III розряду.

Програма змагань:

05 червня, п'ятниця

09:00 - 20:00 Приїзд, розміщення учасників

11:00 - 16:00 Модельні змагання

06 червня, субота

09:00 - 10:30 Робота мандатної комісії (на місці старту)

10:30 - Засідання ГСК та представників команд (на місці старту)

11:00 – Старт змагань на спринтерській дистанції

14:30 – Старт змагань на середній дистанції

07 червня, неділя

10:15 – Церемонія нагородження

11:00 – Старт змагань на подовженій дистанції

14:00 – Церемонія нагородження

08 червня, понеділок: Від'їзд учасників змагань

Визначення результатів та нагородження переможців і призерів.

Змагання – особисті, проводяться відповідно до Правил.

Загальні положення визначення результатів визначається за меншим часом проходження дистанції.

Спортсмени, які посіли 1-3 місця в особистому заліку в чемпіонаті України (дорослі, юніори юнаки, ветерани), нагороджуються медалями та дипломами Федерації. **На подовженій дистанції (неділя) переможці та призери будуть нагороджені цінними призами та подарунками від спонсорів змагань.**

Заявки:

До змагань допускаються команди, які підтвердили у встановлений термін свою участь у змаганнях. Попередні заявки на участь у змаганнях повинні досягнути організаторів змагань – не пізніше 2 червня 2026 року за адресою: <https://events.orienteing.org.ua/index.php?event=4134>.

Для участі у змаганні до мандатної комісії в день приїзду подаються: іменні заявки, завірені печаткою та підписами керівників структурних підрозділів Автономної Республіки Крим, областей, м. Києва та Севастополя, спортивних клубів, директором навчального закладу та лікарем, або медичні довідки для участі в змаганні, паспорти або свідоцтва про народження, страхові поліси,

До змагань допускаються учасники, які підтвердили в установленний строк свою

Заявочні внески

Вікові групи	Пільговий внесок для членів ФСО України, за один старт	Пільговий внесок для членів ФСО України, (за три старти)	Повний внесок, за один старт	Повний внесок (за три старти)
Ч/Ж до 13 років (до 2013 р.н.)	120 грн.	360 грн.	120 грн.	360 грн.
Ч/Ж від 14 до 17 років (2012-2009 р.н.)	140 грн.	420 грн.	160 грн.	480 грн.
Ч/Ж від 60 років та старші (1966 р.н. і старші), особи з інвалідністю	120 грн.	360 грн.	140 грн.	420 грн.
Ч/Ж від 18 до 20 років (2006-2008 р.н.)	165 грн.	495 грн.	185 грн.	555 грн.
Ч/Ж від 21 до 59 років (2005-1965 р.н.)	185 грн.	555 грн.	210 грн.	630 грн.

Військовослужбовці - УБД знижка 50 відсотків

Оплата заявочного внеску

Оплату заявочного внеску необхідно проводити до 23:00 год. 02.06.2026 р., поповнивши розрахунковий рахунок Громадської організації «Федерація спортивного орієнтування України» код ЄДРПОУ: 20067377, р/р UA763052990000026008011618679 в АТ «Приват банк», У призначенні платежу ОBOB'ЯЗКОВО вказувати «Заявочний внесок». **ID змагань - 4134 , ID спортсмена; ПІІ спортсмена, рік народження**

Після здійснення платежу, необхідно надіслати повідомлення (e-mail або SMS/Viber/WhatsApp) **на контактну адресу lenkasher@gmail.com** ; або надіслати файл Excel від команди з розшифруванням платежу з прізвищами та групами на моб. **+38050 469 23 63** Олена Шеренковська.

Приклад повідомлення: Тернопільська обл., ID змагань - 4134, Петренко Петро1989., 555грн “Заявочний внесок”.

Просимо звернути увагу на наступне: 1. Комісія за перерахунок коштів не повинна входити в суму заявочного внеску. 2. Оплата заявочних внесків під час мандатної комісії проводиться не буде (виключення лише для іноземних спортсменів). 3. У разі відмови від участі у змаганнях, Представник команди несе повну фінансову відповідальність за подану попередню іменну заявку (компенсаційний внесок № 1, № 2 ФМР, 2023, ФСО України).



Для зручної та швидкої оплати створений QR-код:

Зчитайте через Приват24 або
«Приват24 для бізнесу» для сплати



Оплата заявочного внеску для груп Ч/Ж21А та оренду чипів необхідно здійснити окремо під час мандатної комісії, або поповнивши картковий рахунок: ПАТ Приватбанк №4149609013922978 (Калінкін О.Б.)

Система відмітки

На змаганнях буде застосовано електронну систему відмітки SportIdent. Учасники вносять номер чіпу у форму он-лайн заявки або сплачують оренду чипів додатково до сплати стартового внеску в розмірі 60 грн. за три старти. Чип AIR+ - 150 грн, за три старти

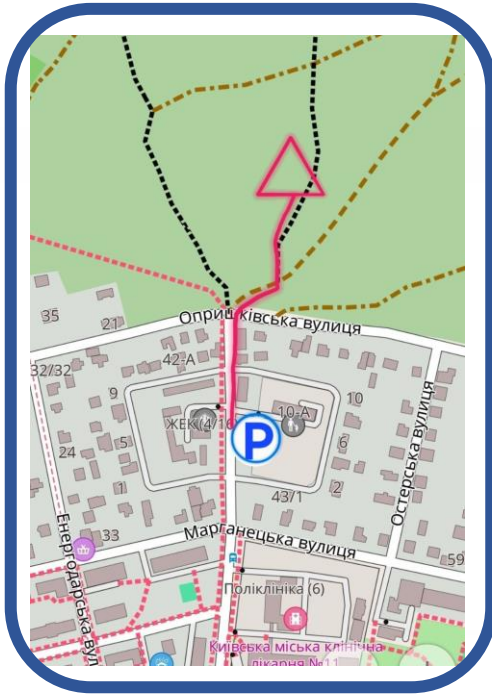
Модельні змагання:

05.06.26 буде організований модельний старт для учасників ЧУ.

Місце проведення - "Гідропарк" (всім бажаючим на пошту буде відправлена карта полігону, для самостійного друку)

З питань замовлення звертатися до Калінкіна Олександра
тел. + 38 097 461 18 82

06 червня 2026 р. ДВРЗ



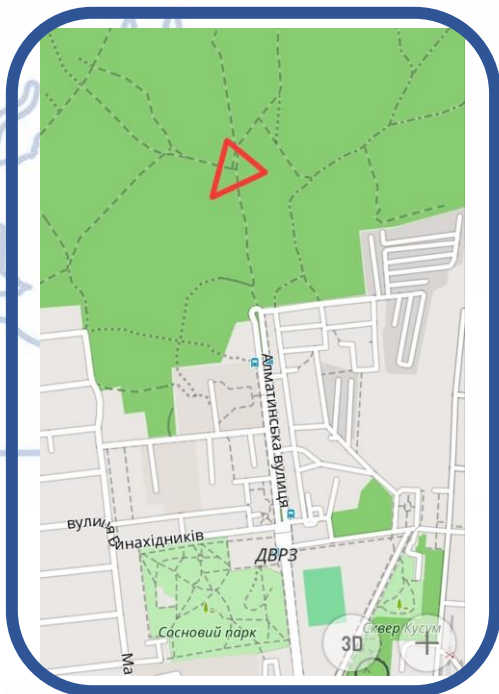
Парковка власного авто транспорту
Біля ЗДО № 703 (вул. Рогозівська
10А)

<https://maps.app.goo.gl/qH4y6dsze8DStNej8>

Місце старту 200м від ЗДО

<https://maps.app.goo.gl/evsGb4GHsYvuomy37>

07 червня 2026 р. ДВРЗ



Парковка власного авто транспорту
Вздовж вул. Алматинська

<https://maps.app.goo.gl/rKRaK2U3VkgLDhZc6>

Місце старту -

<https://maps.app.goo.gl/ikb741Ea9QzP5ZCr8>

Доїхати до мікрорайону ДВРЗ у Києві можна наступним громадським транспортом:

Трамвай

№ 23К: курсує від ст. м. «Лісова» через ст. м. «Чернігівська» (вул. Гната Хоткевича).

№ 33К: курсує від ст. м. «Лісова» через ст. м. «Чернігівська» безпосередньо до ДВРЗ

Автобус

№ 33Т: курсує від ст. м. «Чернігівська» до ДВРЗ (вул. Rogozivska).

Електрички

Звичайна приміська електричка (Ніжинський напрямок): зупиняється на платформі «ДВРЗ». Відправлення відбувається із **Центрального або Північного вокзалу** (Київ-Пасажирський), а також зі станції Київ-Дніпровський.

Зверніть увагу! При проїзді у громадському транспорті велосипед повинен бути розібраний та в чохлах. Окремо купується проїзний квиток.

Київ-Волинський – Ніжин з 2026-04-17 по 2026-12-12

Пункт	приб.	відпр.
Київ-Волинський	–	09:35
з.п. Караваєві Дачі	09:39	09:40
п. Київ-Пас. (Північна)	09:45	09:47
з.п. Протасів Яр	09:50	09:52
Київ-Деміївський	09:56	09:57
з.п. Видубичі	09:59	10:00
з.п. Березняки	10:03	10:04
Дарниця	10:09	10:19
з.п. Дарниця-депо	10:22	10:25
з.п. ДВРЗ	10:25	10:30

6809	щоденно	Яготин – Київ-Волинський	12:55	ДВРЗ	12:56	13:33	Київ-Пас. (Північна)
6917	щоденно	Ніжин – Київ-Пас. (Північна)	13:05	ДВРЗ	13:06	13:45	Київ-Пас. (Північна)
897	щоденно	Ніжин – Київ-Волинський	14:10	ДВРЗ	14:11	14:44	Київ-Пас. (Північна)
6813 ¹	щоденно	Гребінка – Київ-Пас. (Північна)	16:48	ДВРЗ	16:49	17:25	Київ-Пас. (Північна)
6923	щоденно	Ніжин – Київ-Пас. (Північна)	17:28	ДВРЗ	17:29	18:02	Київ-Пас. (Північна)
6817 ¹	щоденно	Гребінка – Київ-Пас. (Північна)	18:30	ДВРЗ	18:31	19:02	Київ-Пас. (Північна)
6925	щоденно	Ніжин – Київ-Волинський	18:52	ДВРЗ	18:53	19:29	Київ-Пас. (Північна)



Технічна інформація

06 червня 2026 р. Спринт

Група	Довжина, м	К-ть КП
Ч/Ж10	1200	9
Ч/Ж12	1400	10
Ж14, Ж21А	2100	9
Ч14, Ж17, Ч21А, Ч65	2600	12
Ж21, Ж20, Ч45, Ч17	3900	15
Ч21, Ч20, Ч35	4600	19

Формат карти А4, масштаб 1:5000, герметизована

06 червня 2026 р. Середня

Група	Довжина, м	К-ть КП
Ч/Ж10	1500	5
Ч/Ж12	1600	5
Ж14, Ж21А	4000	11
Ч14, Ж17, Ч21А, Ч65	5000	12
Ж21, Ж20, Ч45, Ч17	5500	15
Ч21, Ч20, Ч35	7500	17

Формат карти А4, масштаб 1:7500 , герметизована

Контрольний час: середня– 90 хв., спринт 60 хв.

Група	Довжина	К-ть КП	Формат	Масштаб
Ч/Ж10	1800	5	A4	1:7500
Ч/Ж12	2000	6	A4	1:7500
Ж14, Ж21А	5000	10	A4	1:10000
Ч14, Ж17, Ч21А, Ч65	7500	13	A4	1:10000
Ж21, Ж20, Ч45, Ч17	9500	14	A3	1:12500
Ч21, Ч20, Ч35	14000	16	A3	1:12500

Обладнання дистанції: Призма КП стандартного зразку, відмітка Sport ident

Порядок старту: відповідно до стартового протоколу.

Контрольний час: – 120 хв.

Параметри дистанцій попередні, можливі незначні зміни.

Особливості змагань:

06 червня. Субота.

В один день буде проведено два старту (спринт 11:00 та середня 14:30), а **пройти мандатну комісію можна буде на арені змагань перед стартом середньої дистанції.**

Місцевість: Ліс доброї і середньої прохідності. Слабопересічена. Добре розвинена система доріг та стежок. Ґрунт переважно: твердий 75%, місцями піщаний 25%. Можливий проїзд по стежках через заболочені ділянки.

Небезпечні місця: пісочні схили, деякі стежки захаращені стовбурами повалених дерев (що позначено відповідними умовними знаками), багато відпочиваючих, у т.ч. на автомобільному транспорті, особливо в районі озера, саморобні переходи через струмки.



На карті буде велика кількість протипожежних оранок, які позначені помаранчевими крапками. Вони є гарним орієнтиром, але проїхати по ним максимально важко або неможливо. Там, де проїзд можливий, вони будуть позначені, як звичайні стежки, відповідної прохідності.



Деякі стежки сильно заросли після останніх рясних дощів, тому для зручності їх ідентифікації вони будуть промарковані червоними сигнальними стрічками

07 червня. Неділя.

Дистанція: подовжена у заданому напрямку.

Місцевість: Ліс доброї і середньої прохідності.

Слабопересічена. Добре розвинена система доріг та стежок.

Ґрунт переважно: твердий 60%, місцями піщаний 40%.

Можливий рух асфальтованими дорогами з малоінтенсивним рухом автотранспорту.

Небезпечні місця: пісочні схили, деякі стежки захаращені стовбурами повалених дерев (що позначено відповідними умовними знаками), багато відпочиваючих, у т.ч. на автомобільному транспорті, особливо в районі озер, саморобні переходи через струмки.

Пересування по автошляхах загального користування відповідно до правил дорожнього руху.



У деяких груп буде варіант проїзду через бетонний водостік по дошках.

Будьте обережні, обов'язково спішуйтесь



Партнери змагань



Бажаємо вдалих стартів!

